

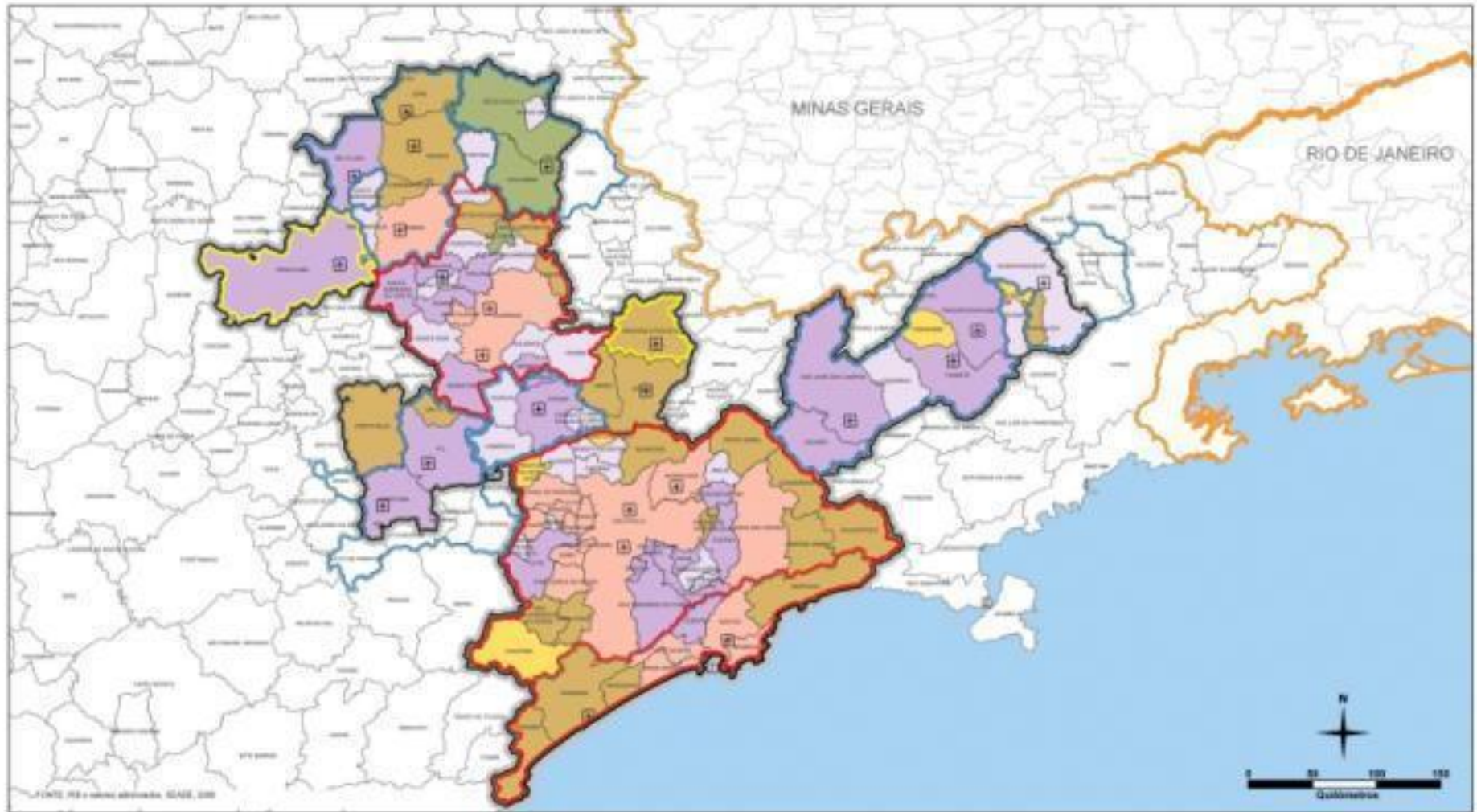
17ª Semana de Tecnologia Metroferroviária

O Presente e o Futuro da Rede Metroferroviária de São Paulo

Jurandir Fernandes
Secretário dos Transportes Metropolitanos

Shopping Frei Caneca, 16/09/2011

Macrometrópole paulista



CPTM



EMTU
Estrada de Ferro
Campos do Jordão



METRÔ

SECRETARIA DOS
TRANSPORTES METROPOLITANOS



GOVERNO DO ESTADO
SÃO PAULO

Complexo Metropolitano Expandido

Área de atuação da STM

Foi acrescida a Aglomeração Urbana de Jundiaí

Área	População
RMSP	19.672.582
RMC	2.798.477
RMBS	1.663.082
São José dos Campos	627.544
Jundiaí	700.955
Sorocaba	1.292.076
Bragança	476.098
Piracicaba	552.710
Limeira	276.010
Rio Claro	186.299
Araras	118.898
Total	28.364.731
(69% da população do Estado)	

Área de atuação atual: 89,2% do Complexo Metropolitano Expandido



CPTM



Estrada de Ferro
Campos do Jordão



METRÔ

SECRETARIA DOS
TRANSPORTES METROPOLITANOS



GOVERNO DO ESTADO
SÃO PAULO

Aglomeração Urbana de Jundiaí



Sete municípios

1.270 km²



700 mil habitantes



CPTM



EMTU



Estrada de Ferro
Campos do Jordão



METRÔ

SECRETARIA DOS
TRANSPORTES METROPOLITANOS



GOVERNO DO ESTADO
SÃO PAULO

RMSP – Mapa do transporte metropolitano atual



CPTM



EMTU Estrada de Ferro Campos do Jordão



SECRETARIA DOS TRANSPORTES METROPOLITANOS



Rede metroferroviária atual

A partir de 15/09/11
na linha 4-Amarela

+ 3,7 km

+ 2 estações

não somados
no total

11 linhas

332 km de extensão

151 estações

6,7 milhões de passageiros/dia útil

22 municípios atendidos



CPTM



EMTU
Estrada de Ferro
Campos do Jordão




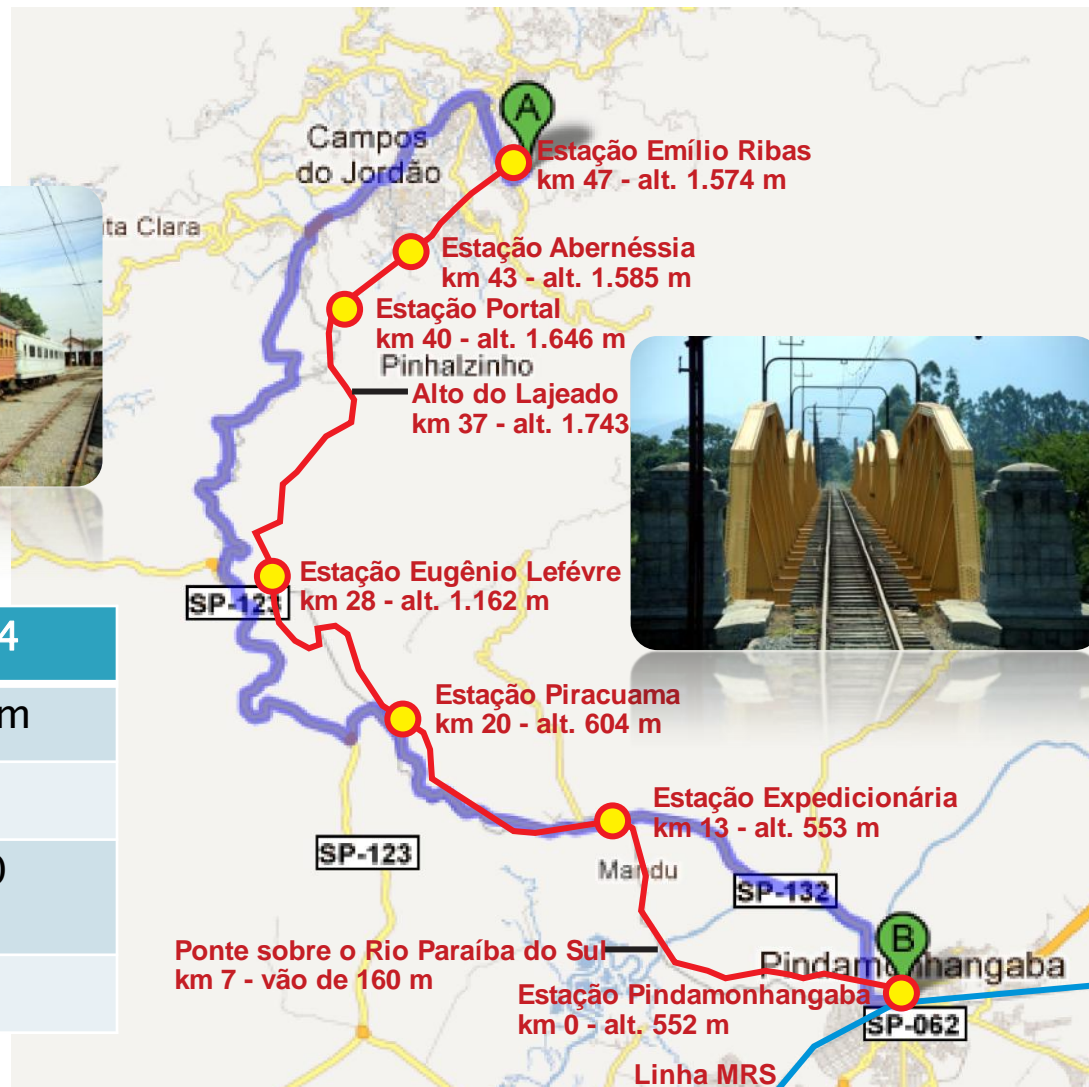
METRÔ

SECRETARIA DOS
TRANSPORTES METROPOLITANOS



GOVERNO DO ESTADO
SÃO PAULO

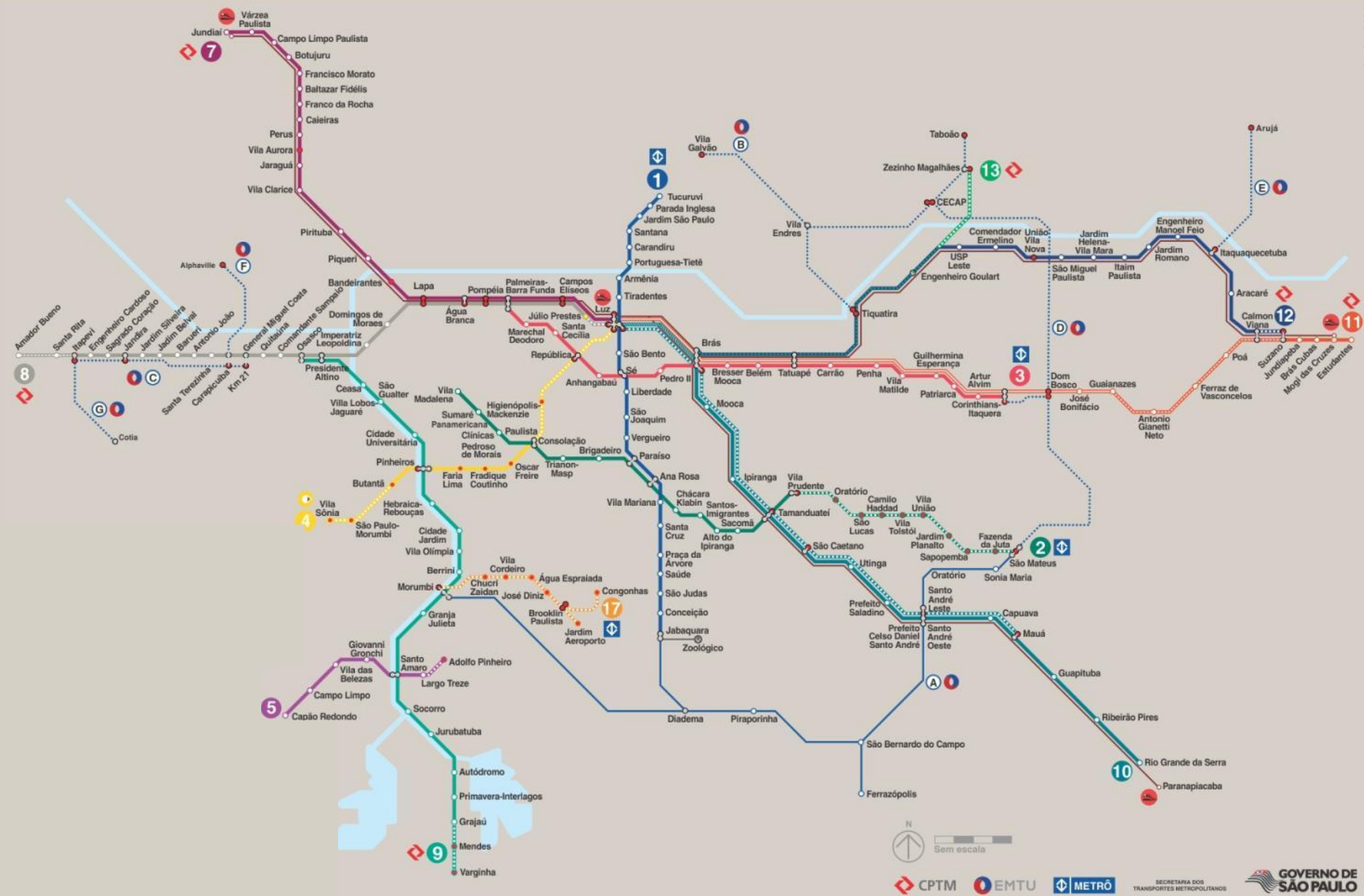
Nova empresa agregada



	2010	2014
Extensão	47 km	47 km
Frota (trens)	10	12
Passageiros (MDU x 10 ³)	318	980
Estações	6	8

Mapa do Transporte Metropolitano - Rede 2014

junho / 2011



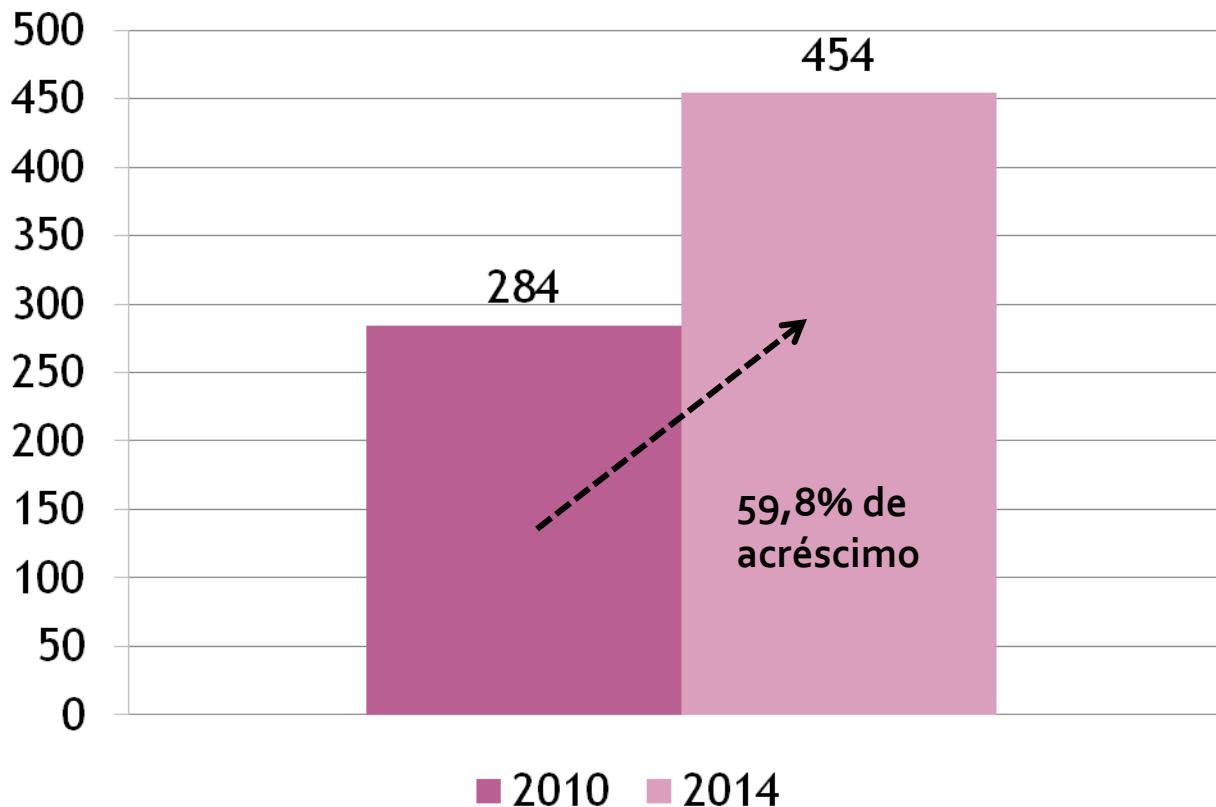
SECRETARIA DOS TRANSPORTES METROPOLITANOS GOVERNO DE SÃO PAULO

Mapa do Transporte Metropolitano - Rede Futura

junho / 2011



RMSP – Frota de trens de CPTM, Metrô, Metrô leve (2010-2014)



Fonte: CPG – Quadro consolidado de investimentos.



CPTM



Estrada de Ferro
Campos do Jordão

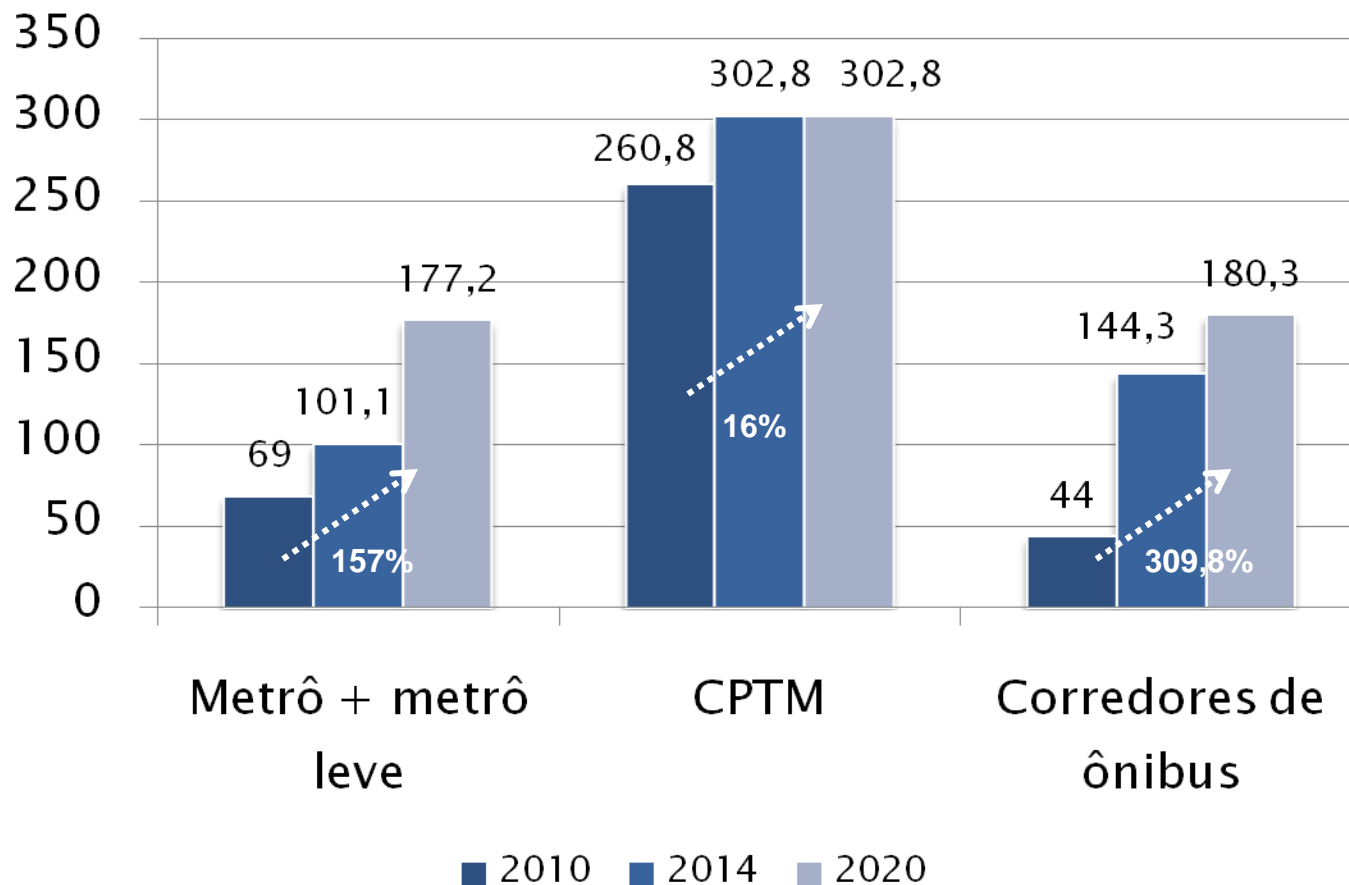


METRÔ

SECRETARIA DOS
TRANSPORTES METROPOLITANOS



RMSP – Extensão da rede metropolitana de trilhos e corredores de ônibus (km) (2010-2014-2020)



Fonte: CPG – Quadro consolidado de investimentos.



CPTM



EMTU



Estrada de Ferro
Campos do Jordão

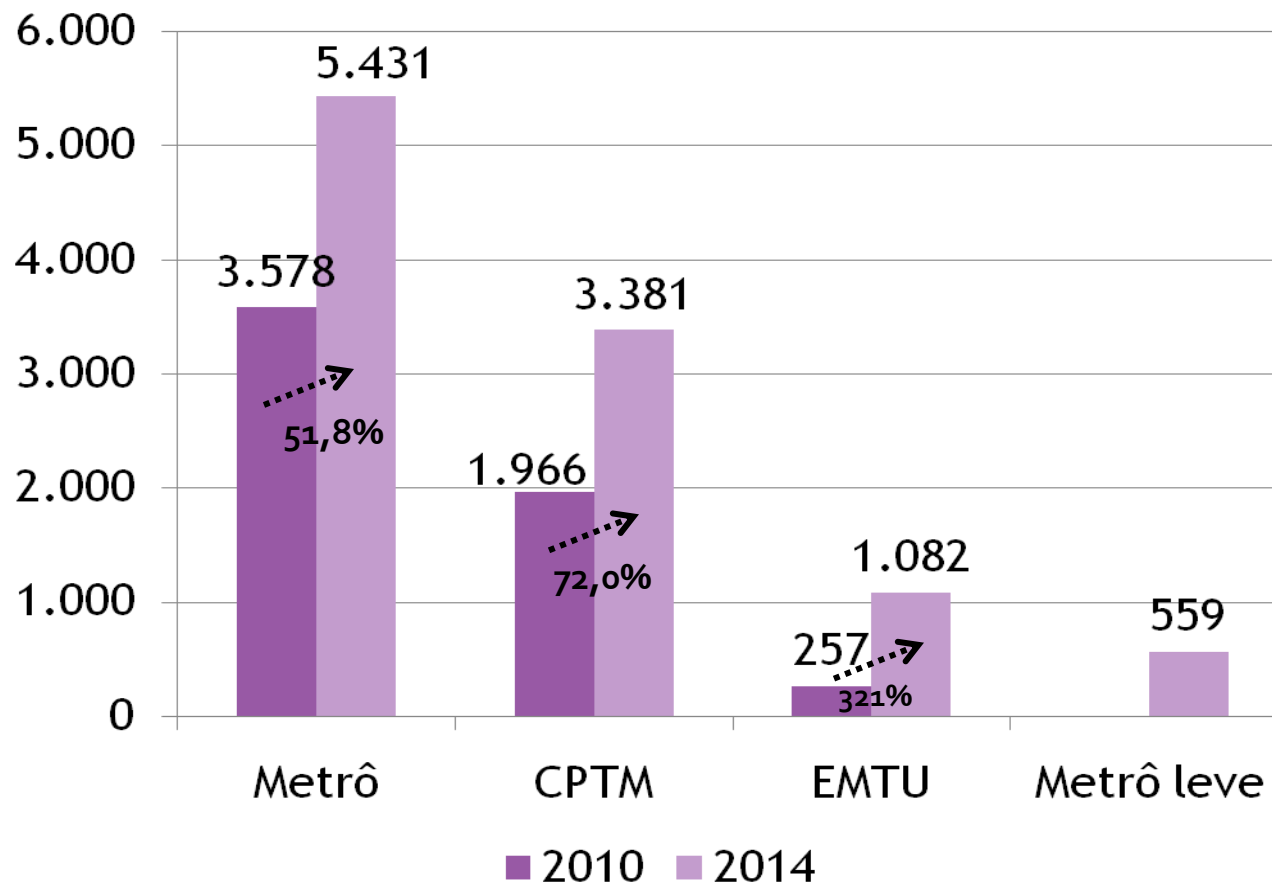


METRÔ

SECRETARIA DOS
TRANSPORTES METROPOLITANOS



RMSP – Passageiros transportados no sistema metropolitano (MDU x 10³) (2010-2014)



Fonte: CPG – Quadro consolidado de investimentos.



CPTM



EMTU



Estrada de Ferro
Campos do Jordão



METRÔ

SECRETARIA DOS
TRANSPORTES METROPOLITANOS



GOVERNO DO ESTADO
SÃO PAULO

PROJETOS DA CPTM



CPTM



EMTU



Estrada de Ferro
Campos do Jordão



METRÔ

SECRETARIA DOS
TRANSPORTES METROPOLITANOS



GOVERNO DO ESTADO
SÃO PAULO


A CPTM se moderniza...

Intervalo entre trens:




Em 1995

- 18 minutos



Em 2010

- Abaixo de 6 minutos



Em 2014

- 3/4 minutos



CPTM



Estrada de Ferro
Campos do Jordão



METRÔ

SECRETARIA DOS
TRANSPORTES METROPOLITANOS



GOVERNO DO ESTADO
SÃO PAULO

LINHA 13

Trem de Guarulhos

Em execução 2014

Extensão: Luz-Aeroporto:
28,3 km

8 trens

2 novas estações

Passageiros transportados:
2014: 200 mil/dia

LUZ

Brás

Tatuapé

TPS 1 e 2

TPS 3



CPTM



EMTU

Estrada de Ferro
Campos do Jordão



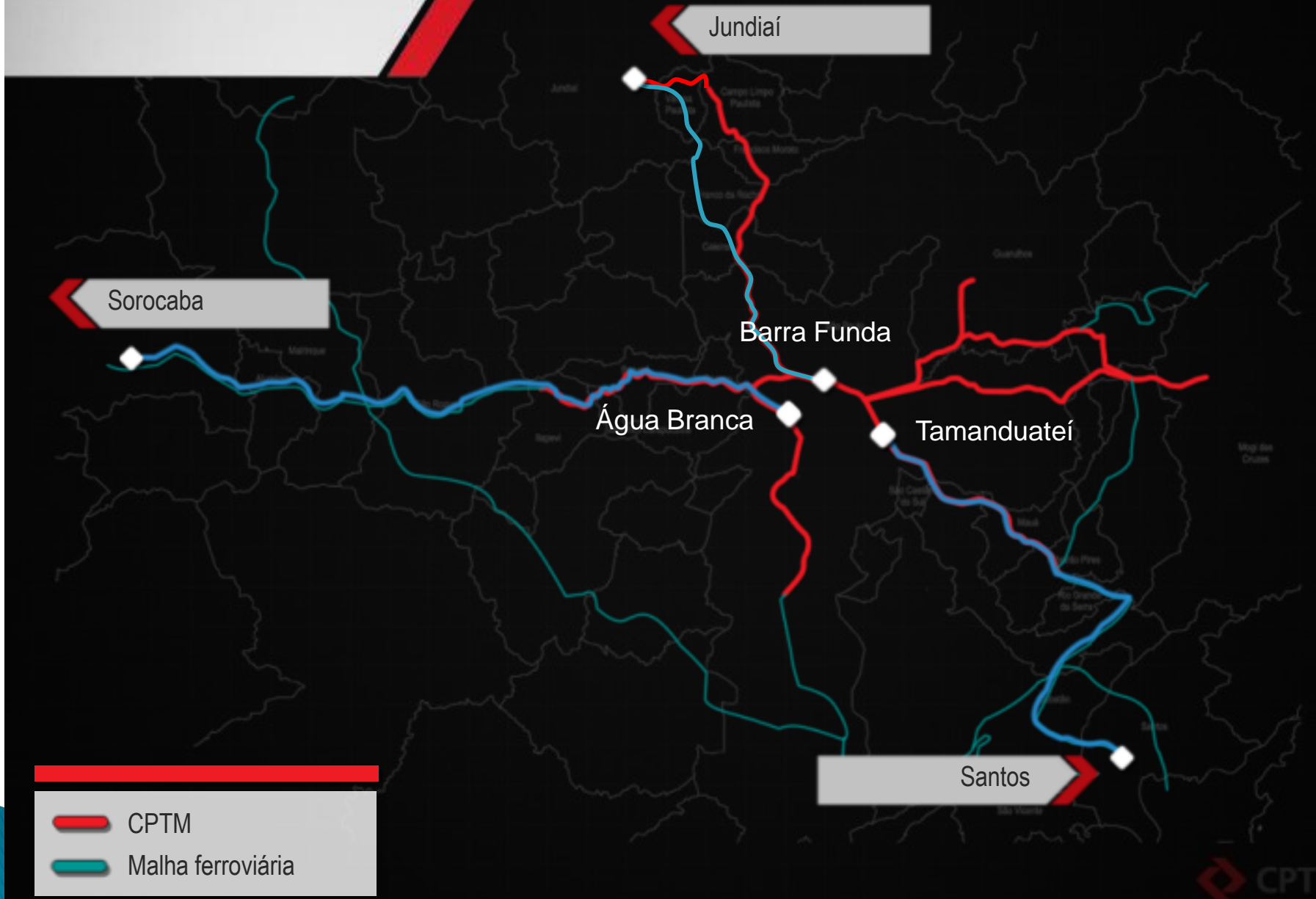
METRÔ



SECRETARIA DOS
TRANSPORTES METROPOLITANOS



GOVERNO DO ESTADO
SÃO PAULO

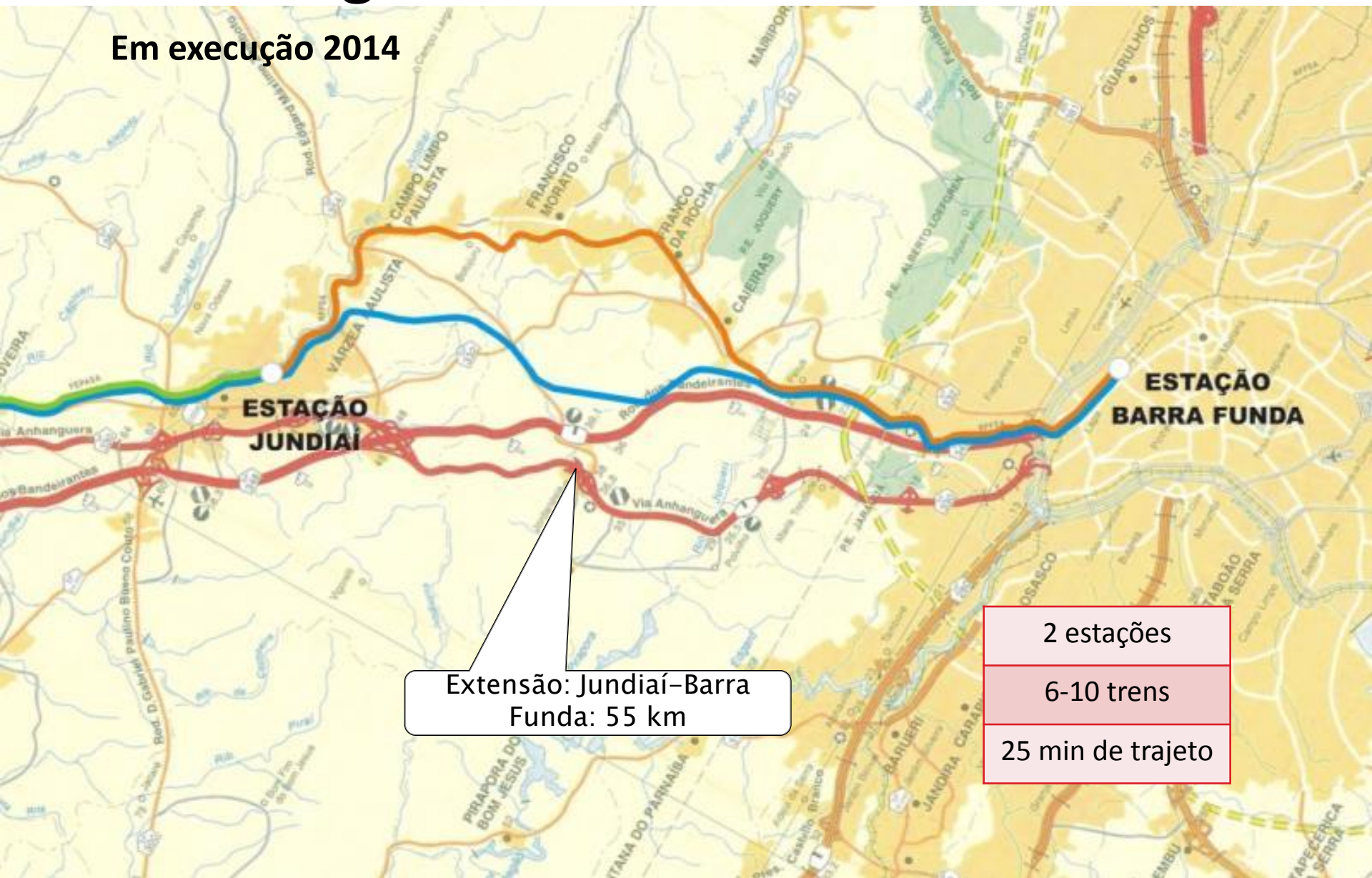
Serviços Regionais



-  CPTM
-  Malha ferroviária

Trem Regional São Paulo - Jundiaí

Em execução 2014



Extensão: Jundiaí-Barra Funda: 55 km

2 estações
6-10 trens
25 min de trajeto



CPTM



EMTU Estrada de Ferro Campos do Jordão



METRÔ

SECRETARIA DOS TRANSPORTES METROPOLITANOS



GOVERNO DO ESTADO SÃO PAULO

PROJETOS DO METRÔ



CPTM



EMTU



Estrada de Ferro
Campos do Jordão



METRÔ

SECRETARIA DOS
TRANSPORTES METROPOLITANOS



GOVERNO DO ESTADO
SÃO PAULO


O Metrô se amplia...

Extensão:




Em 1995

• 43 km



Em 2010

• 69 km



Em 2014

• 101,1 km*

* Inclui 20,8 km de metrô leve das linhas 17-Ouro e 2-Verde até Cidade Tiradentes.



CPTM



Estrada de Ferro
Campos do Jordão



METRÔ

SECRETARIA DOS
TRANSPORTES METROPOLITANOS



Linha 6 – Laranja (projeto)

Em execução 2014:

↳ Trecho Brasilândia-São Joaquim

Trecho em projeto
15 km

Trecho Brasilândia - Cidade Líder:
28 estações
30,4 km¹
43 trens

1. Não inclui trecho Bandeirantes-Brasilândia



CPTM



EMTU

Estrada de Ferro
Campos do Jordão



METRÔ

SECRETARIA DOS
TRANSPORTES METROPOLITANOS



GOVERNO DO ESTADO
SÃO PAULO

Linha 15-Branca

Em execução 2014



11 estações
14,4 km
42 trens



CPTM



EMTU Estrada de Ferro Campos do Jordão



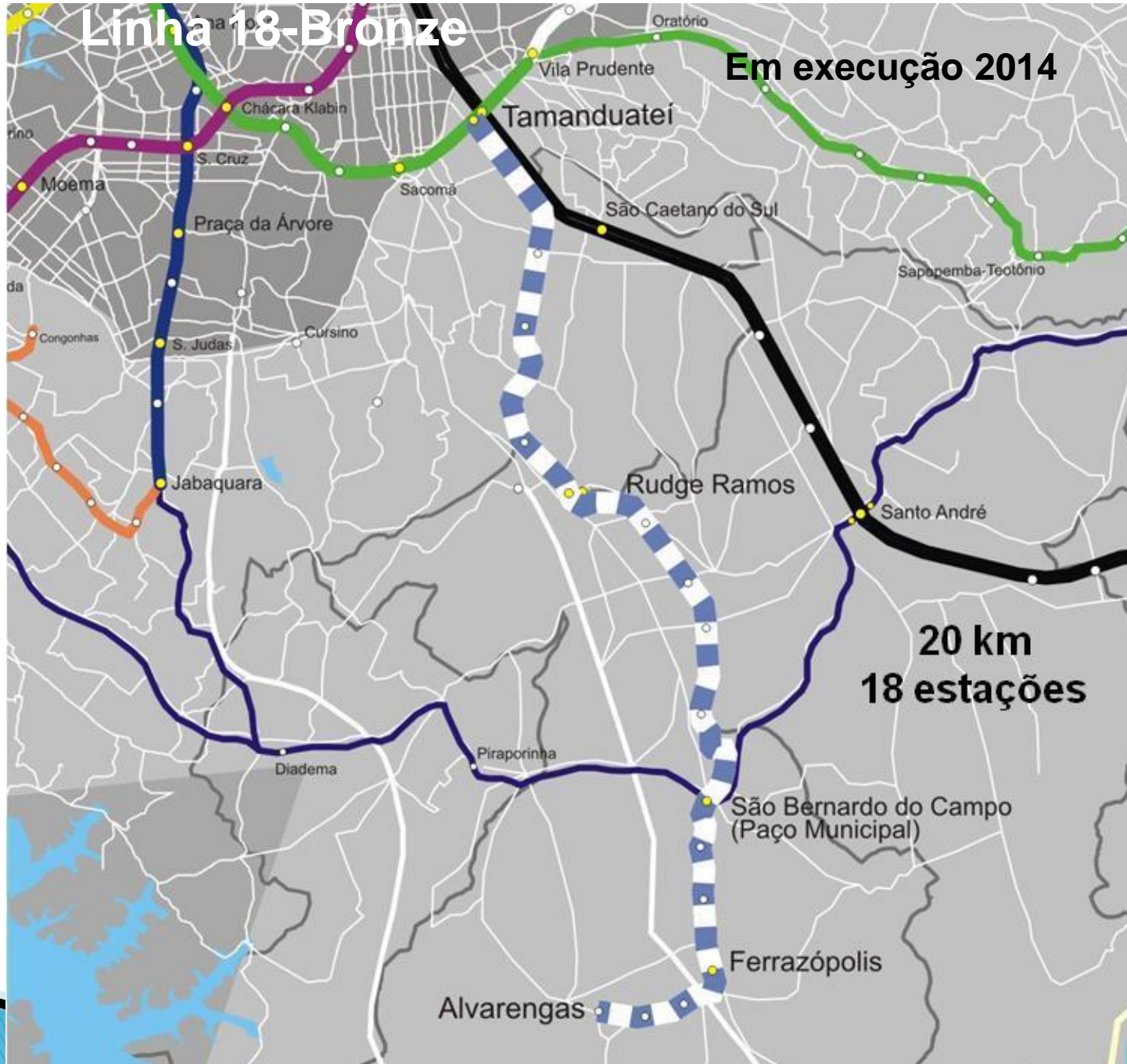
SECRETARIA DOS TRANSPORTES METROPOLITANOS



GOVERNO DO ESTADO SÃO PAULO

Linha 18-Bronze

Em execução 2014



20 km
18 estações



CPTM



EMTU Estrada de Ferro Campos do Jordão



SECRETARIA DOS TRANSPORTES METROPOLITANOS



GOVERNO DO ESTADO SÃO PAULO